ЛЕНГИПРОТРАНС

ПУБЛИЧНОЕ АКЦИОНЕРНОЕ ОБЩЕСТВО ПО ИЗЫСКАНИЯМ
И ПРОЕКТИРОВАНИЮ ОБЪЕКТОВ ТРАНСПОРТНОГО СТРОИТЕЛЬСТВА

СРО-П-044-019.3 от 26.03.2015 г.

Экз. №

«Комплексная реконструкция участка Мга – Гатчина – Веймарн – Ивангород и железнодорожных подходов к портам на южном берегу Финского залива. Строительство железнодорожных путей на участке Лужская-Сортировочная – Лужская-Восточная – Лужская-Генеральная»

Проект планировки территории

Основная часть

Книга 2

690052-001-ППТ

Изм.	№ док.	Подп.	Дата

2016

ЛЕНГИПРОТРАНС

ПУБЛИЧНОЕ АКЦИОНЕРНОЕ ОБЩЕСТВО ПО ИЗЫСКАНИЯМ
И ПРОЕКТИРОВАНИЮ ОБЪЕКТОВ ТРАНСПОРТНОГО СТРОИТЕЛЬСТВА

СРО-П-044-019.3 от 26.03.2015 г.

Экз. №

«Комплексная реконструкция участка Мга – Гатчина – Веймарн – Ивангород и железнодорожных подходов к портам на южном берегу Финского залива. Строительство железнодорожных путей на участке Лужская-Сортировочная – Лужская-Восточная – Лужская-Генеральная»

Проект планировки территории

Основная часть

Книга 2

690052-001-ППТ

Главный инженер — А.Е. Тимошин

Главный инженер проекта — А.Н. Булатецкий

Начальник отдела — А.А. Нестеров

Изм.	№ док.	Подп.	Дата

Взам. инв.№

Подп. и дата

Инв. № подл.

2016

ГРАФИЧЕСКИЕ МАТЕРИАЛЫ

Взам. инв. №	
Подп. и дата	
Инв. № подл.	

Изм.	Кол.уч	Лист	№док.	Подп.	Дата	690052-001-ППТ	Лист 4

Формат А4

ПРОЕКТ ПЛАНИРОВКИ ТЕРРИТОРИИ

«КОМПЛЕКСНАЯ РЕКОНСТРУКЦИЯ УЧАСТКА МГА-ГАТЧИНА-ВЕЙМАРН-ИВАНГОРОД И ЖЕЛЕЗНОДОРОЖНЫХ ПОДХОДОВ К ПОРТАМ НА ЮЖНОМ БЕРЕГУ ФИНСКОГО ЗАЛИВА.
СТРОИТЕЛЬСТВО ЖЕЛЕЗНОДОРОЖНЫХ ПУТЕЙ НА УЧАСТКЕ ЛУЖСКАЯ-СОРТИРОВОЧНАЯ – ЛУЖСКАЯ-ВОСТОЧНАЯ – ЛУЖСКАЯ-ГЕНЕРАЛЬНАЯ»

ЧЕРТЕЖ ПЛАНИРОВКИ ТЕРРИТОРИИ

Местоположение: Ленинградская область, Кингисеппский муниципальный район, МО "Котельское сельское поселение", МО "Вистинское сельское поселение"

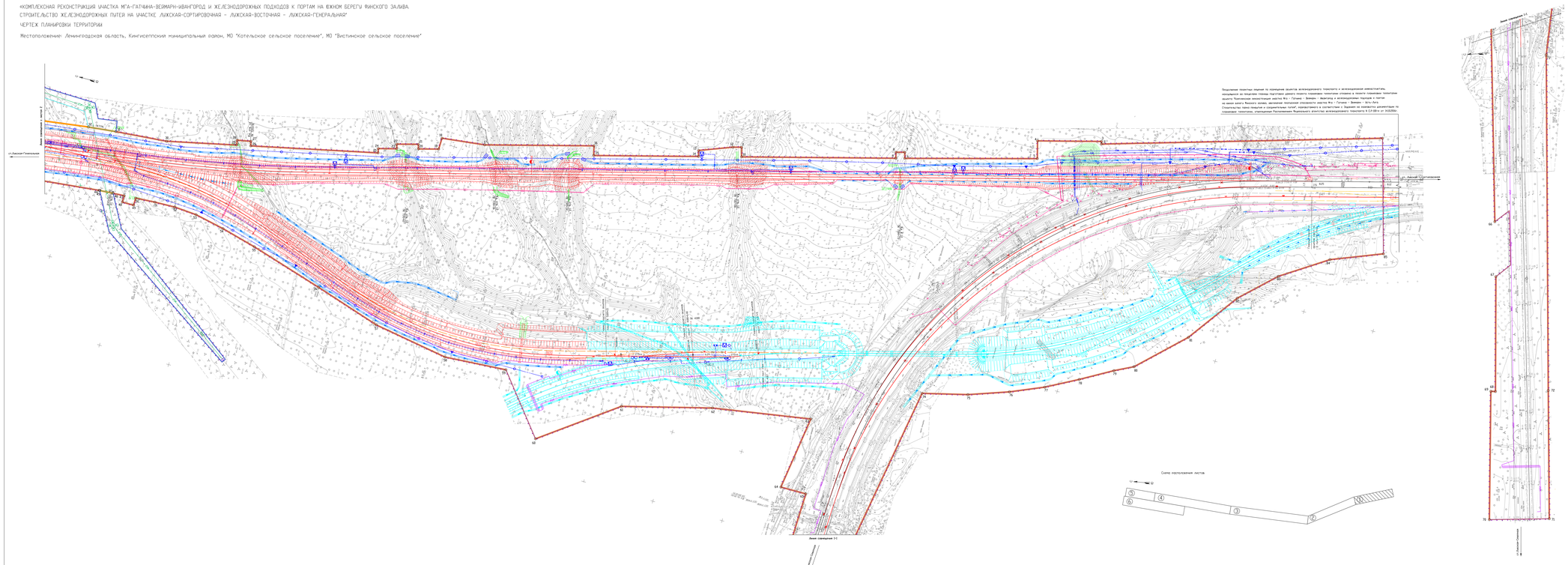

ПРОЕКТ ПЛАНИРОВКИ ТЕРРИТОРИИ

«КОМПЛЕКСНАЯ РЕКОНСТРУКЦИЯ УЧАСТКА МГА-ГАТЧИНА-ВЕЙМАРН-ИВАНГОРОД И ЖЕЛЕЗНОДОРОЖНЫХ ПОДХОДОВ К ПОРТАМ НА ЮЖНОМ БЕРЕГУ ФИНСКОГО ЗАЛИВА.
СТРОИТЕЛЬСТВО ЖЕЛЕЗНОДОРОЖНЫХ ПУТЕЙ НА УЧАСТКЕ ЛУЖСКАЯ-СОРТИРОВОЧНАЯ - ЛУЖСКАЯ-ВОСТОЧНАЯ - ЛУЖСКАЯ-ГЕНЕРАЛЬНАЯ"

ЧЕРТЕЖ ПЛАНИРОВКИ ТЕРРИТОРИИ
Местоположение: Ленинградская область, Кингисеппский муниципальный район, МО "Котельское сельское поселение", МО "Вистинское сельское поселение"

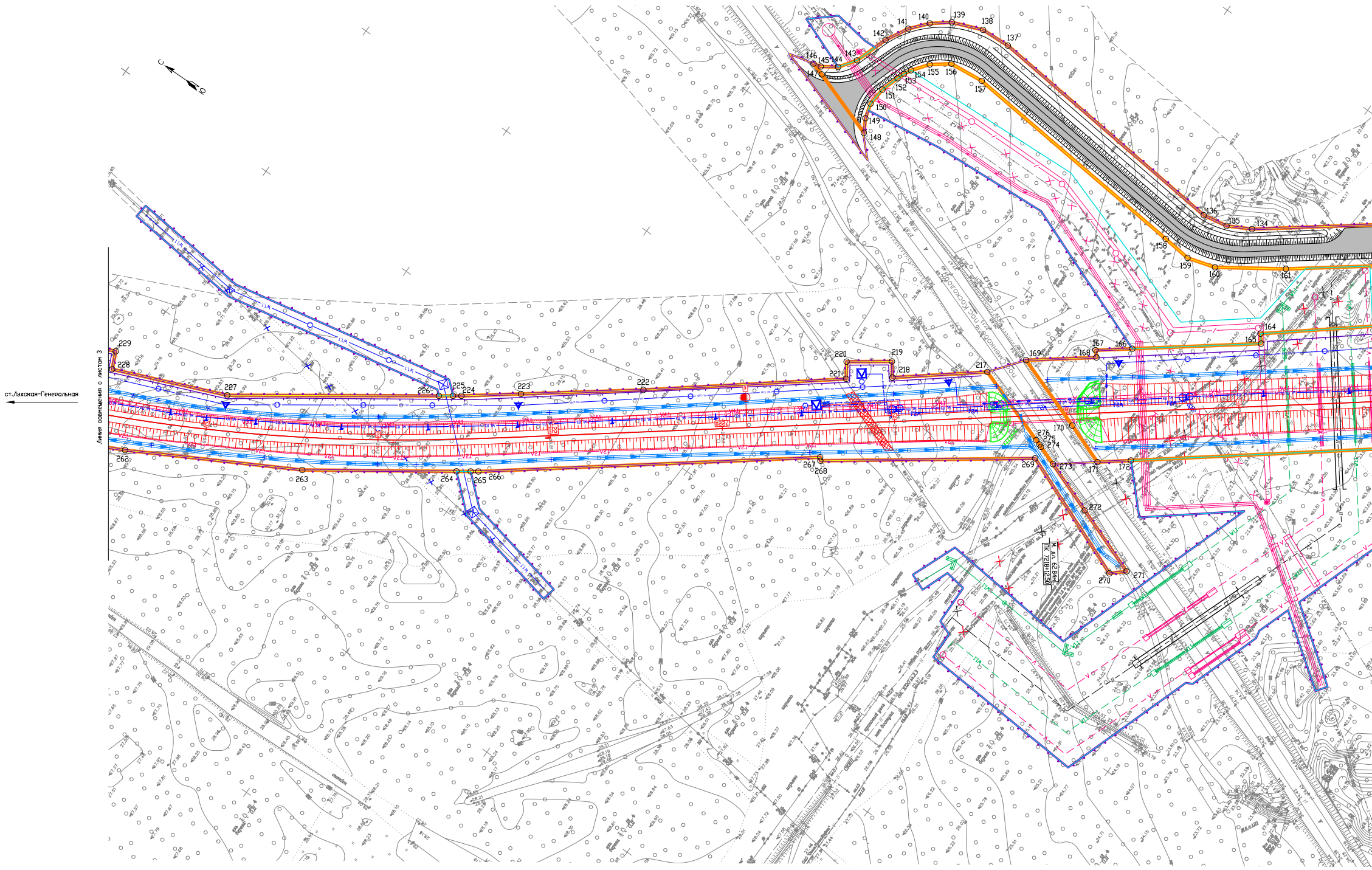
С
Ю
ст.Лужская-Генеральная
Линия совмещения с листом 3
146
145
144
143
147
142
141
140
139
138
137
148
149
150
151
152
153
154
155
156
157
136
135
134
158
159
160
161
164
165
166
167
168
169
217
218
219
220
221
222
223
224
225
226
227
228
229
170
171
172
262
263
264
265
266
267
268
269
273
274
275
276
272
270
271

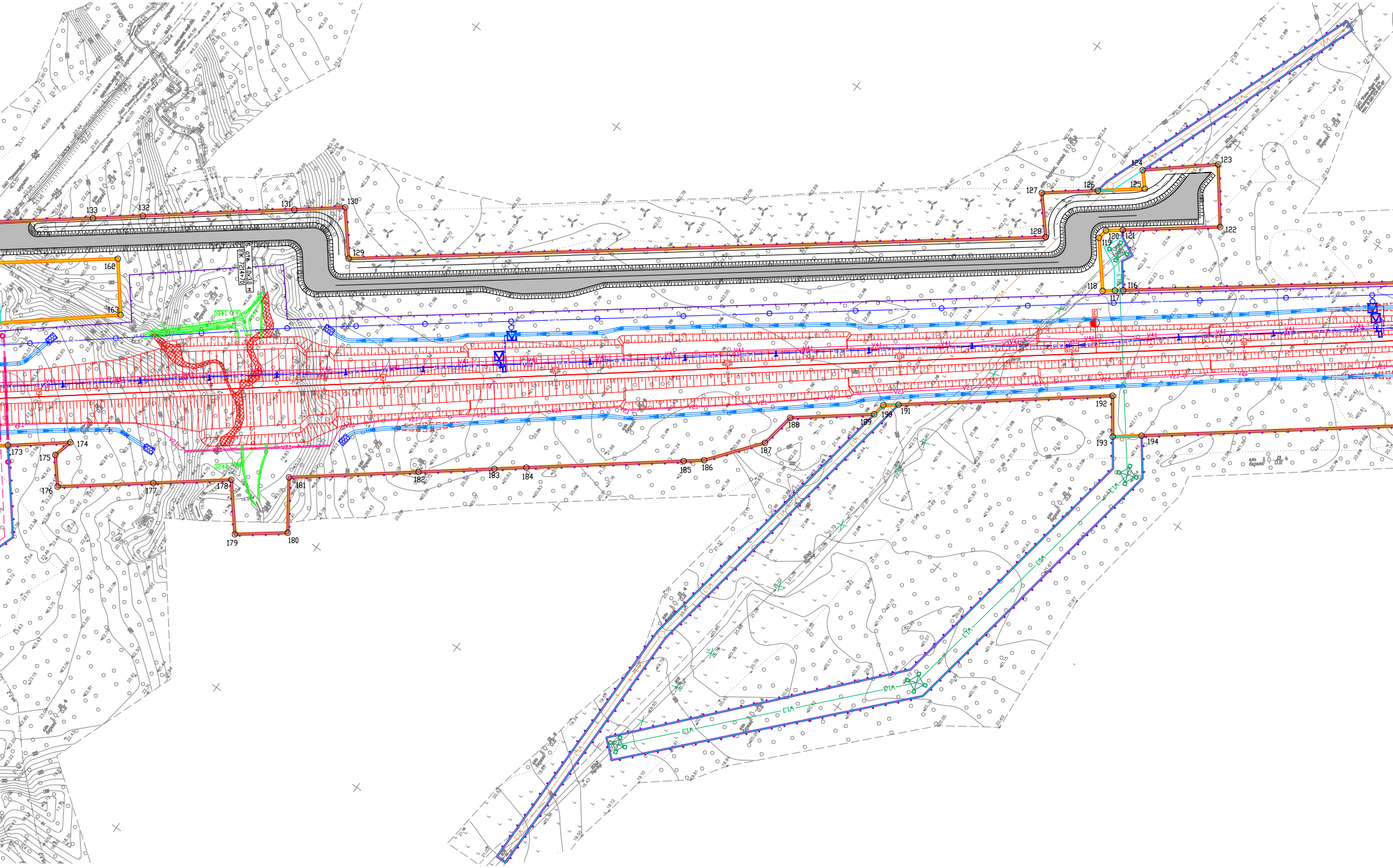
Б. отв. 4.0х3.0 м
ПК 7214+70
133
132
131
130
129
162
163
127
128
126
124
125
123
122
120
121
119
118
117
116
173
174
175
176
177
178
179
180
181
182
183
184
185
186
187
188
189
190
191
192
193
194

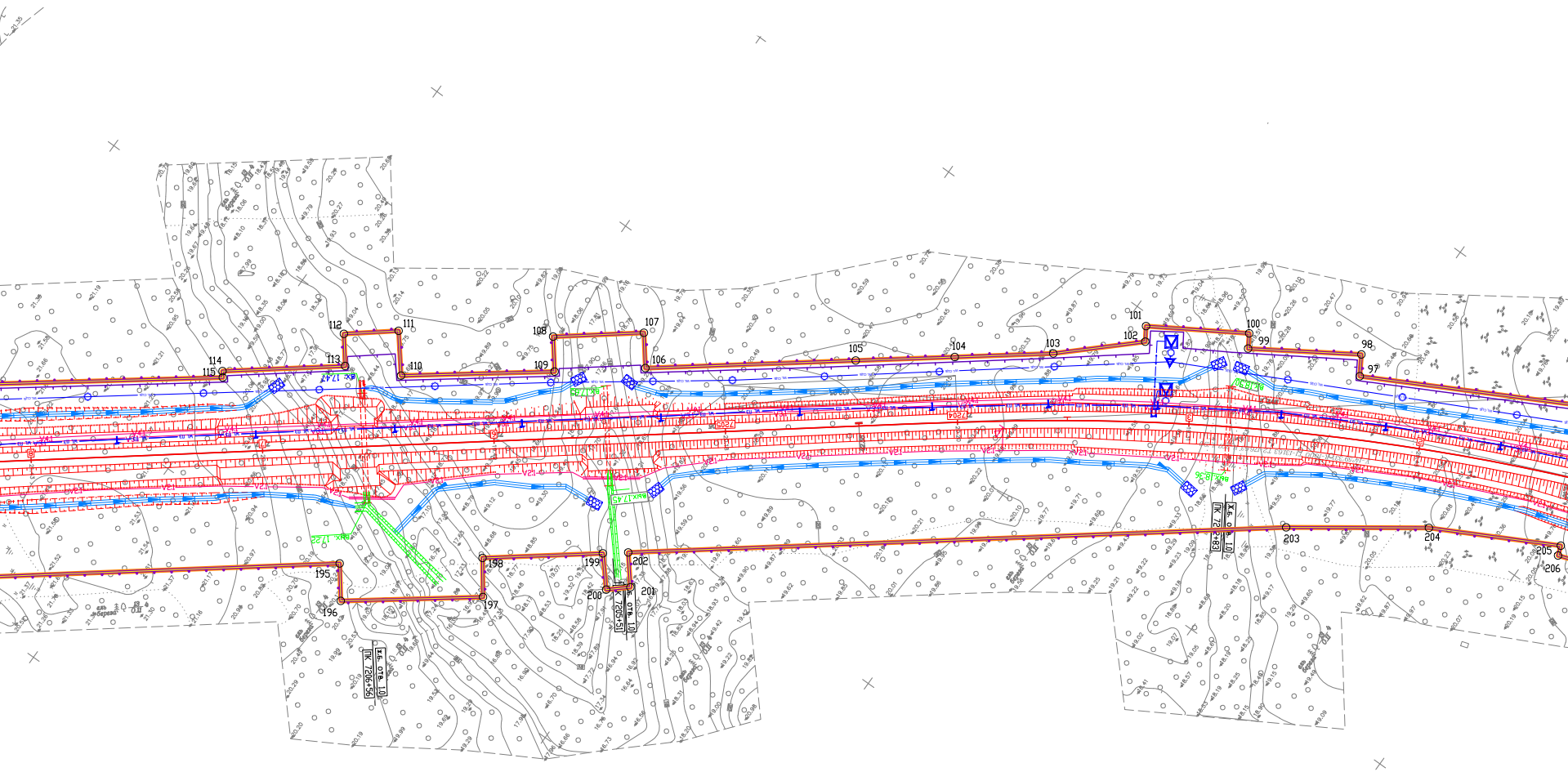

115
114
113
112
111
110
109
108
107
106
105
104
103
102
101
100
99
98
97
195
196
197
198
199
200
201
202
203
204
205
206
ж.б. отв. 1,0
ПК 7206+56
ж.б. отв. 1,0
ПК 7205+51
ж.б. отв. 1,0
ПК 72 2+83
вых.18,36

Схема расположения листов

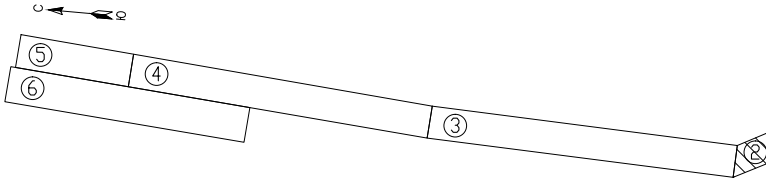

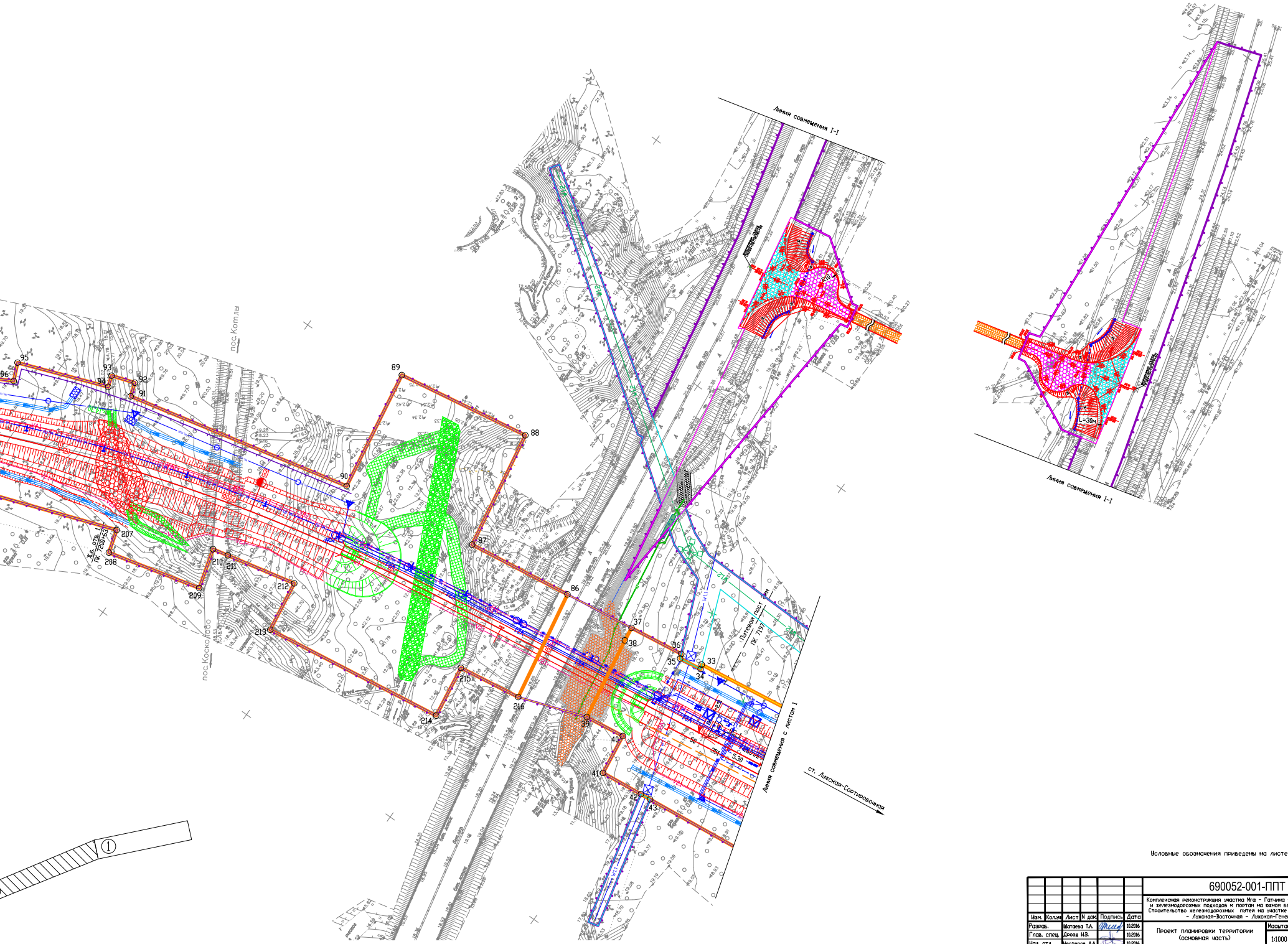
Линия совмещения I-I
Линия совмещения I-I
пос. Котлы
пос. Косколово
Ж.б. отв. 1
ПК 7200+63
Путевой пост
ПК 7197
Линия совмещения с листом 1
ст. Лужская-Сортировочная
L=30м
R10
①
95
96
94
93
92
91
90
89
88
87
86
37
38
36
35
33
34
39
40
41
42
43
207
208
209
210
211
212
213
214
215
216
W1.1
W1.2
V2.1
5.30
351
59

Условные обозначения приведены на листе 1

						690052-001-ППТ			
						Комплексная реконструкция участка Мга – Гатчина – Веймарн – Ивангород и железнодорожных подходов к портам на южном берегу Финского залива. Строительство железнодорожных путей на участке Лужская-Сортировочная – Лужская-Восточная – Лужская-Генеральная			
Изм.	Кол.уч	Лист	N док.	Подпись	Дата				
Разраб.		Шатаева Т.А.			10.2016	Проект планировки территории (основная часть)	Масштаб	Лист	Листов
Глав. спец.		Дрозд И.В.			10.2016		1:1000	2	6
Нач. отд.		Нестеров А.А.			10.2016				
ГИП		Вылатецкий А.Н.			10.2016	Чертеж планировки территории	ЛЕНГИПРОТРАНС		

ПРОЕКТ ПЛАНИРОВКИ ТЕРРИТОРИИ

«КОМПЛЕКСНАЯ РЕКОНСТРУКЦИЯ УЧАСТКА МГА-ГАТЧИНА-ВЕЙМАРН-ИВАНГОРОД И ЖЕЛЕЗНОДОРОЖНЫХ ПОДХОДОВ К ПОРТАМ НА ЮЖНОМ БЕРЕГУ Ф
СТРОИТЕЛЬСТВО ЖЕЛЕЗНОДОРОЖНЫХ ПУТЕЙ НА УЧАСТКЕ ЛУЖСКАЯ-СОРТИРОВОЧНАЯ – ЛУЖСКАЯ-ВОСТОЧНАЯ – ЛУЖСКАЯ-ГЕНЕРАЛЬНАЯ"

ЧЕРТЕЖ ПЛАНИРОВКИ ТЕРРИТОРИИ

Местоположение: Ленинградская область, Кингисеппский муниципальный район, МО "Котельское сельское поселение", МО "Вистинское

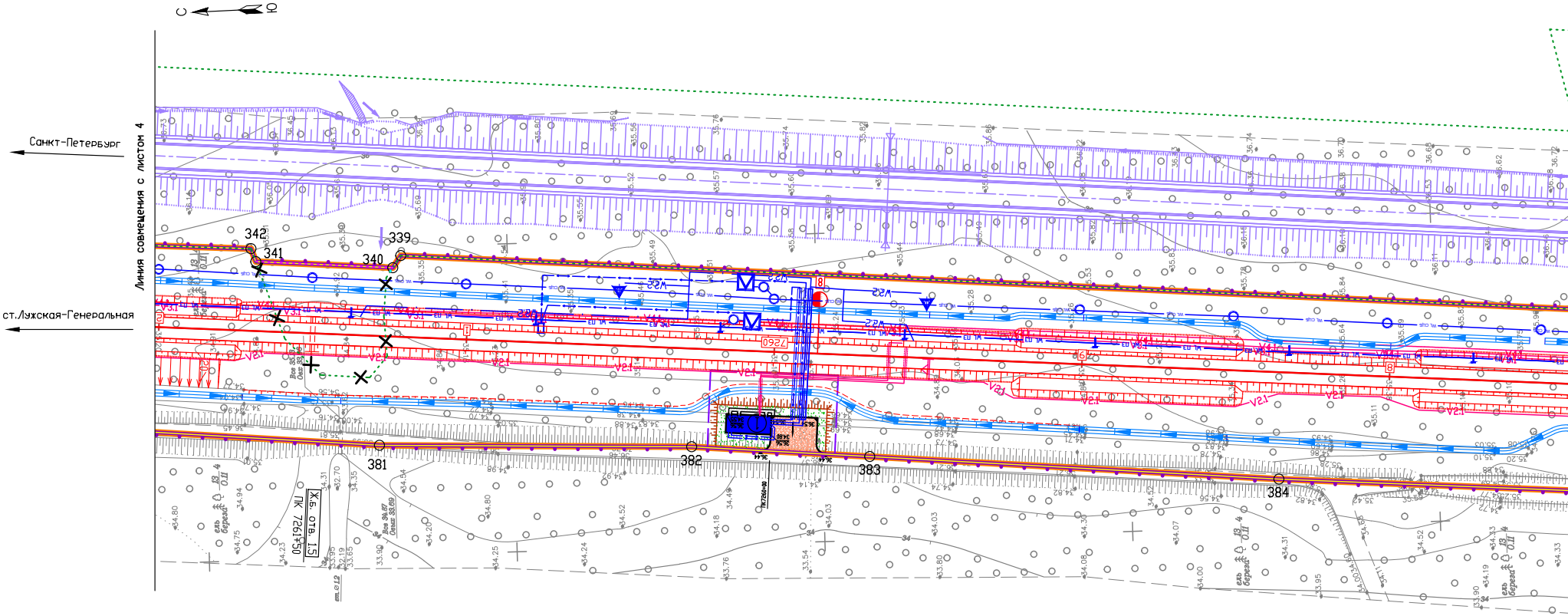
С
Ю
Санкт-Петербург
ст.Лужская-Генеральная
Линия совмещения с листом 4
342
341
340
339
381
382
383
384
Ж.б. отв. 1,5
ПК 7261+50
7260
ПК7260+00
V2.1
V2.2
V3.1
V4.1

ИНСКОГО ЗАЛИВА.

сельское поселение"

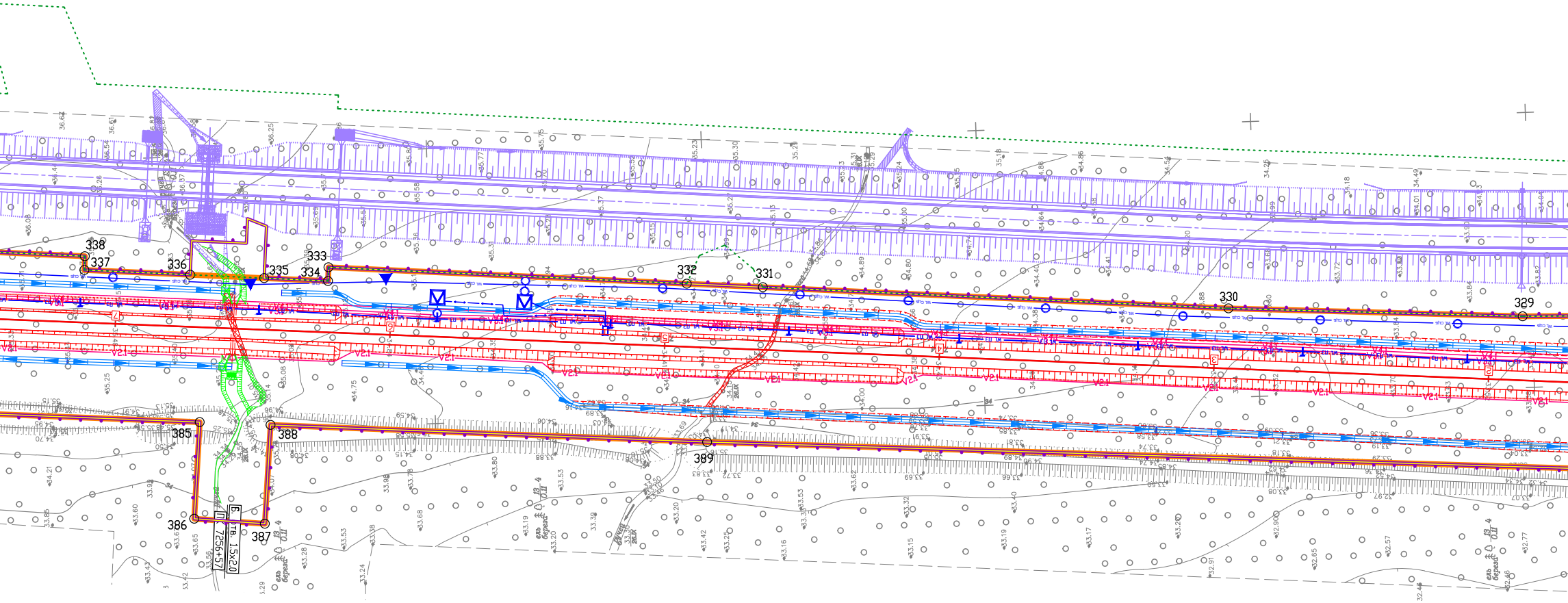
338
337
336
335
334
333
332
331
330
329
385
386
387
388
389
Б. отв. 1,5x2,0
ПК 7256+57
V2.1
V4.1
ель береза

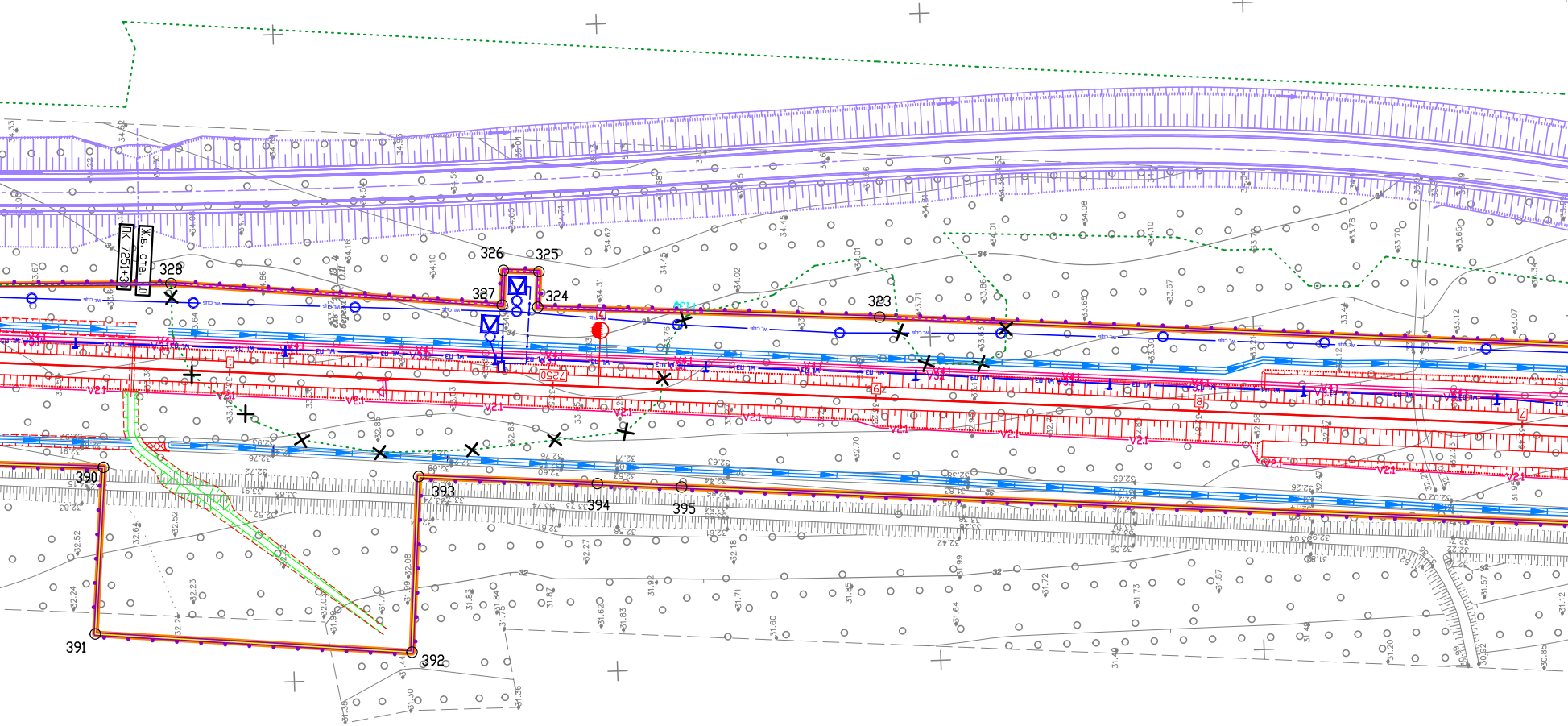
ПК 7251+30
Ж.Б. отв.
328
327
326
325
324
323
390
391
392
393
394
395
V2.1
V1.1
Z250

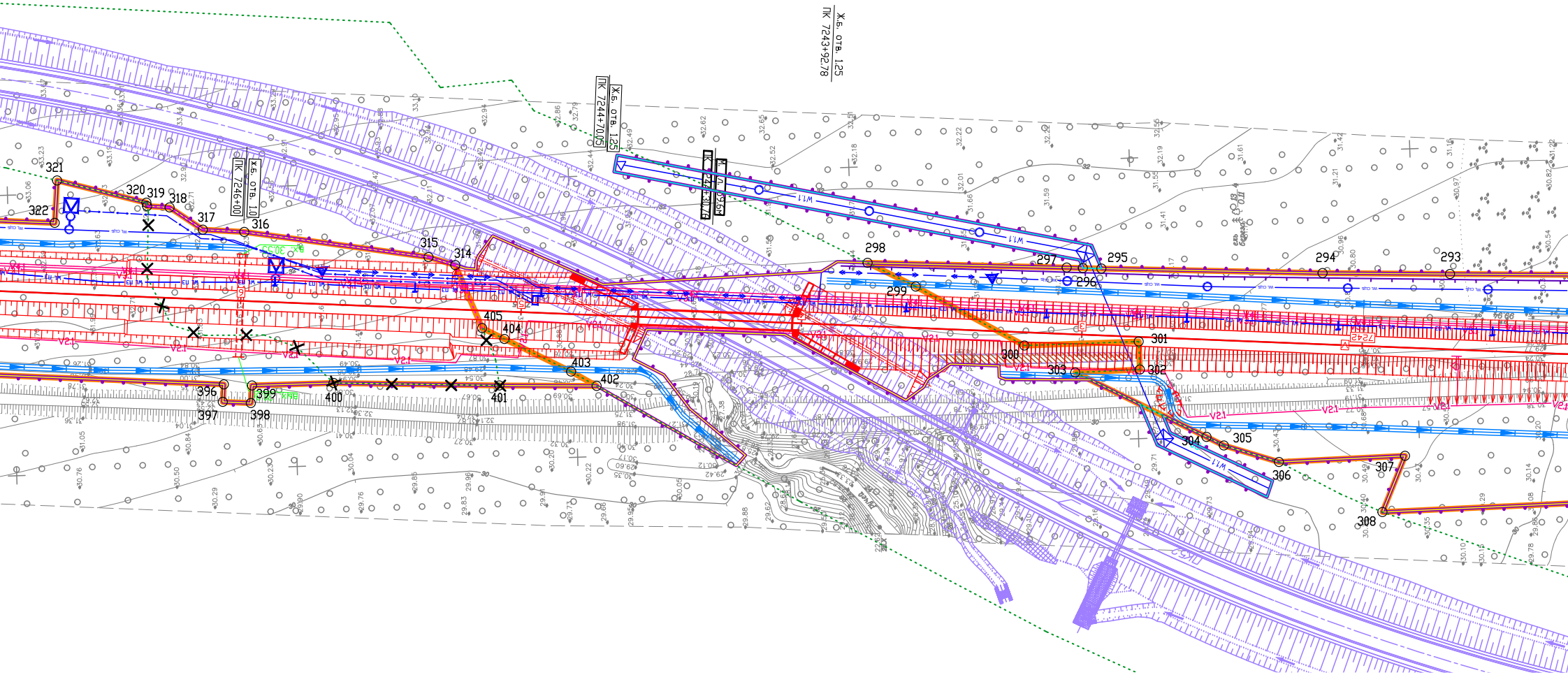
Ж.б. отв. 1,25
ПК 7243+92,78
Ж.б. отв. 1,25
ПК 7244+70,05
М. п. 59,6м
ПК 7244+30,76
Ж.б. отв. 1,0
ПК 7246+00
321
322
320
319
318
317
316
315
314
405
404
403
402
401
400
399
398
397
396
298
299
297
296
295
294
293
300
301
302
303
304
305
306
307
308
W1.1
V2.1

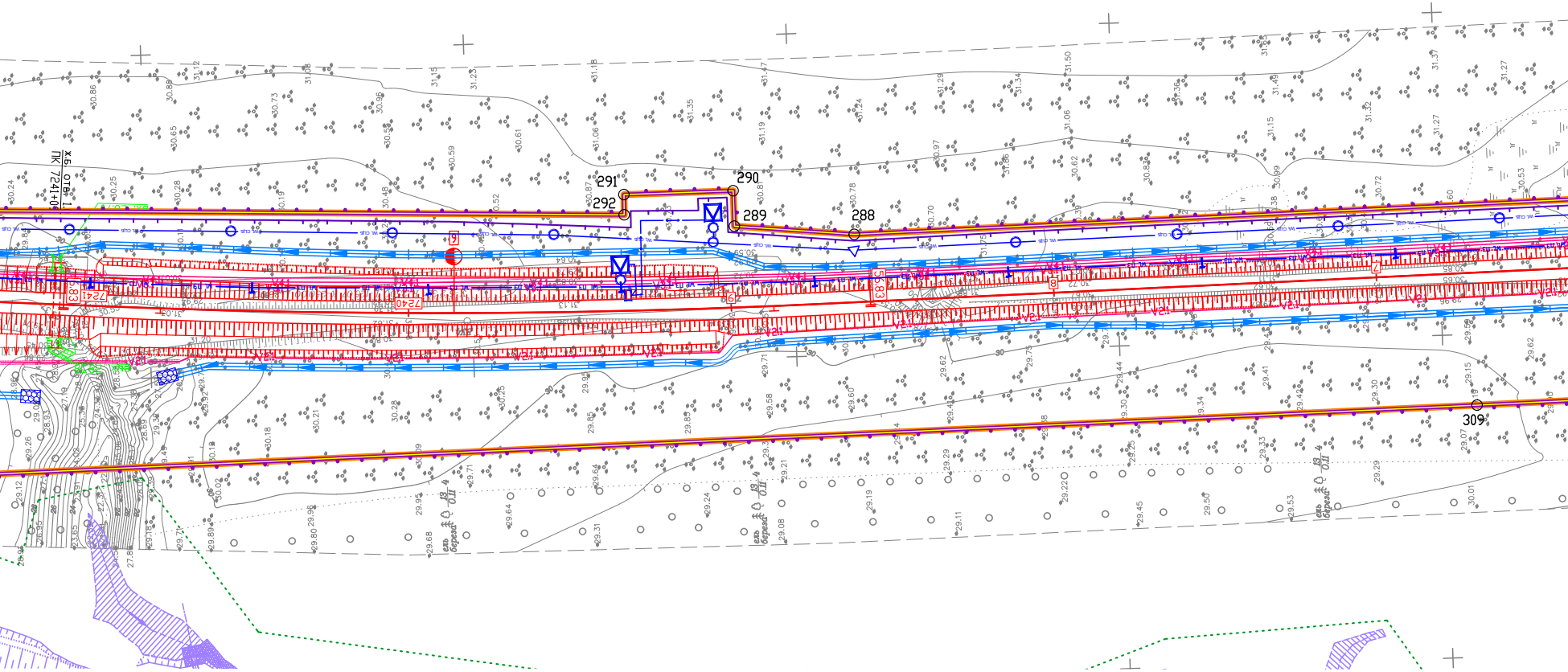
291
292
290
289
288
309
ПК 7241+0
х.б. отв. 1
7241
7240
5.83
V21
берег
ель
30.86
31.12
31.08
31.15
31.23
31.18
31.47
31.50
31.37
31.27
29.15
29.07
30.01

Схема расположения листов

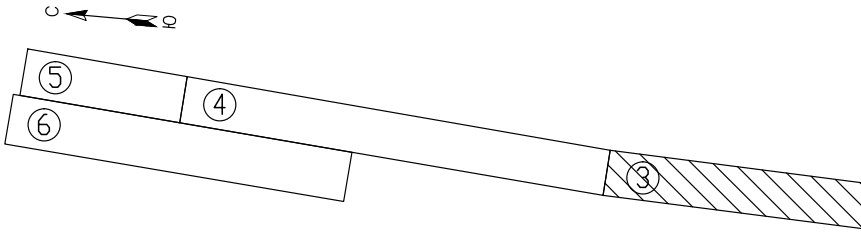

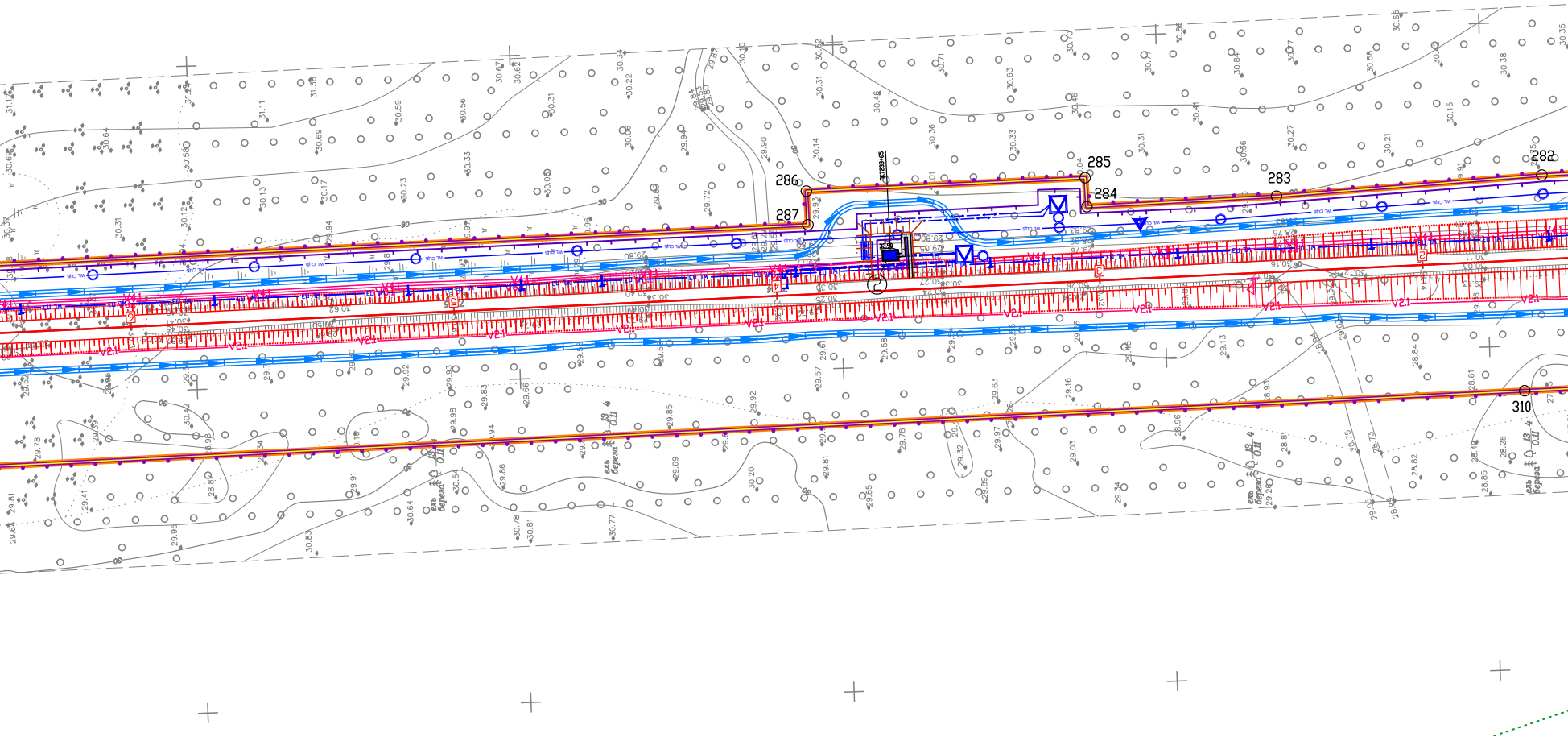
286
285
284
283
282
287
310
②

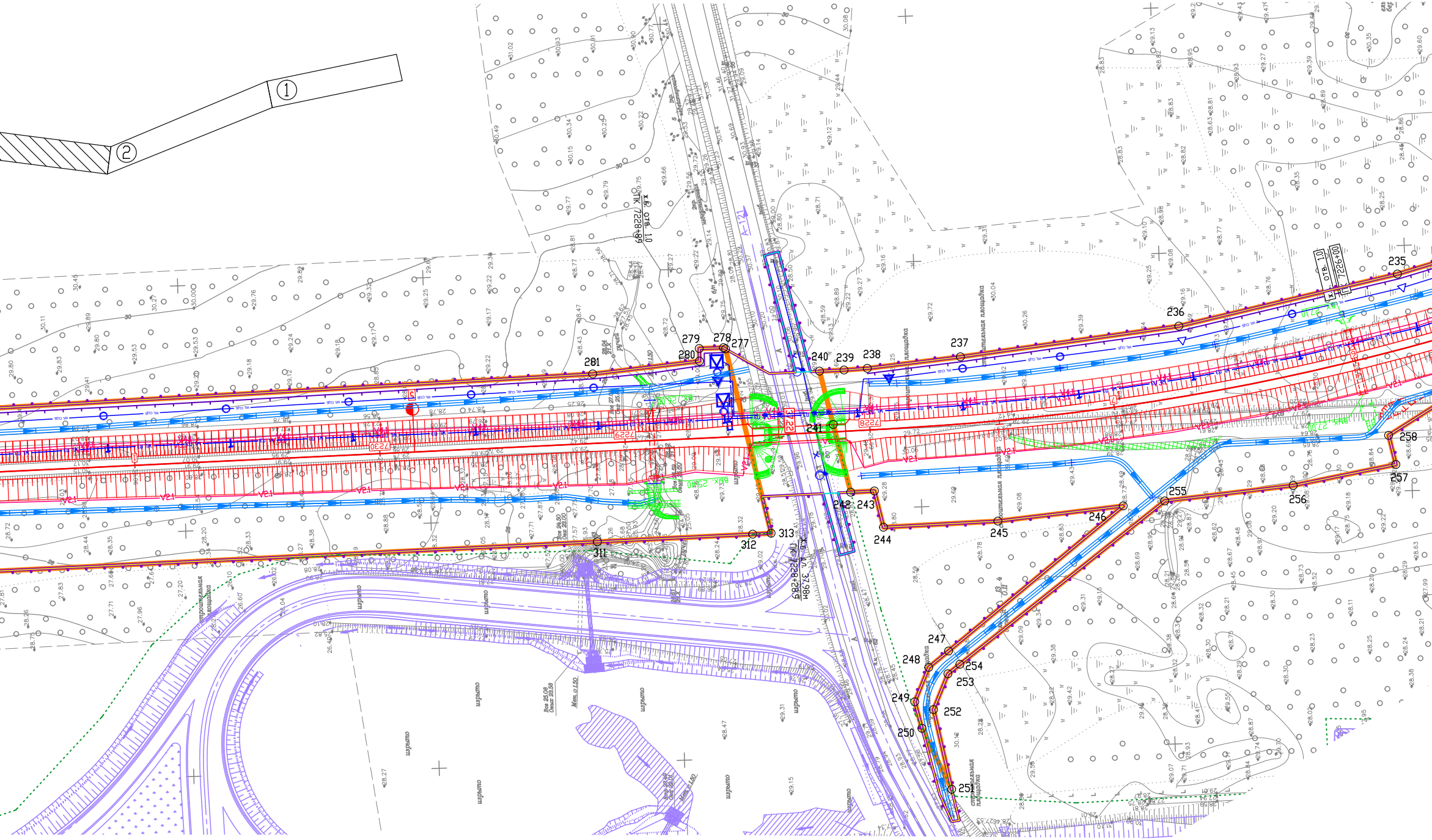
①
②

х.б. отв. 1,0
ПК 7228+89
х.б. отв. 1,0
ПК 7226+00
х.б. д.л. 37,98м
ПК 7228+28,9
А-121
7228
7229
7230
3.22
ручей
изрыто
строительная площадка
вх. 26,00
вых. 25,40
вх. 27,10
235
236
237
238
239
240
241
242
243
244
245
246
247
248
249
250
251
252
253
254
255
256
257
258
277
278
279
280
281
311
312
313

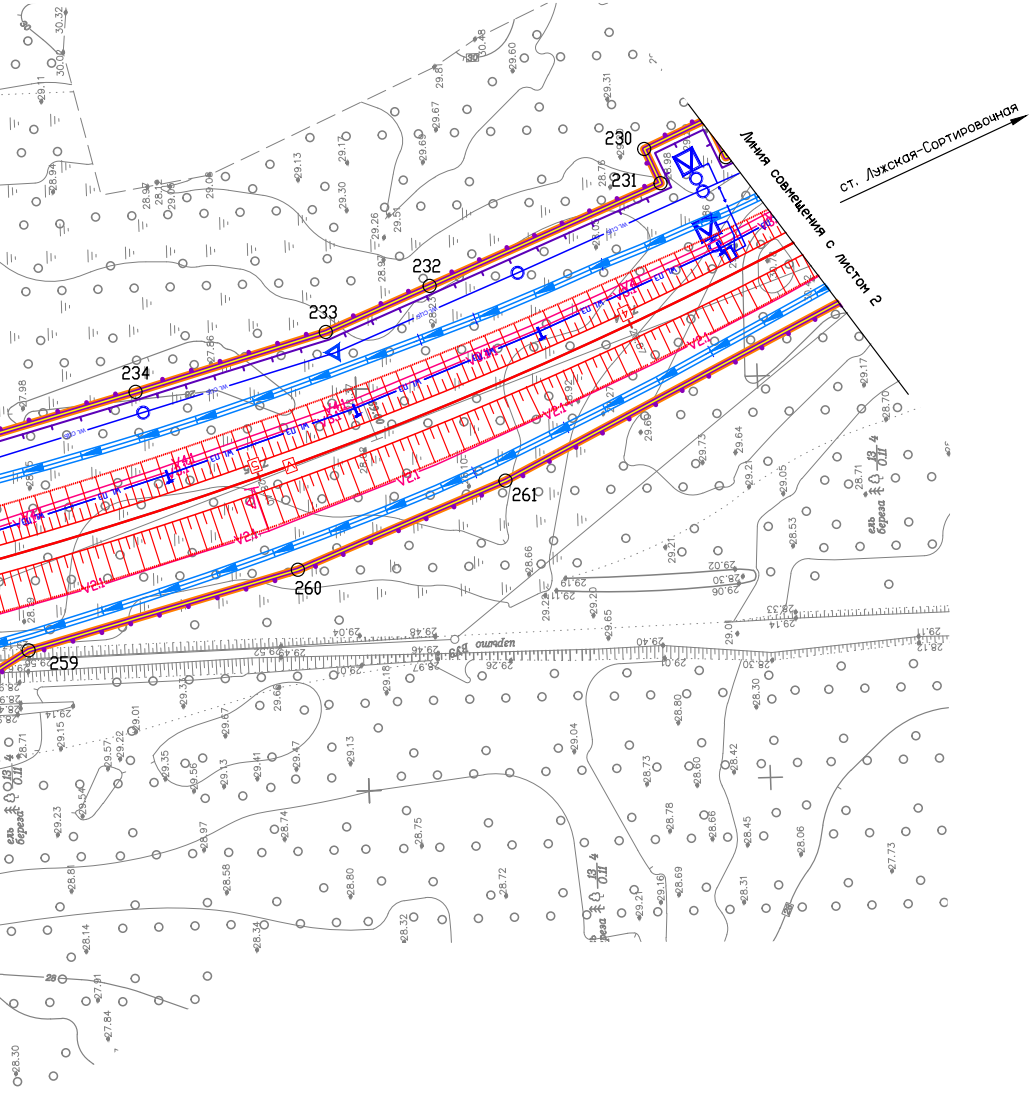
ст. Лужская-Сортировочная
Линия совмещения с листом 2
230
231
232
233
234
259
260
261
V2.1
ель береза

Условные обозначения приведены на листе 1

Изм.	Кол.уч	Лист	N док.	Подпись	Дата
Разраб.		Шатаева Т.А.			10.2016
Глав. спец.		Дрозд И.В.			10.2016
Нач. отд.		Нестеров А.А.			10.2016
ГИП		Булатецкий А.Н.			10.2016

690052-001-ППТ

Комплексная реконструкция участка Мга – Гатчина – Веймарн – Ивангород и железнодорожных подходов к портам на южном берегу Финского залива. Строительство железнодорожных путей на участке Лужская-Сортировочная – Лужская-Восточная – Лужская-Генеральная

Проект планировки территории (основная часть)

Масштаб	Лист	Листов
1:1000	3	6

Чертеж планировки территории

ЛЕНГИПРОТРАНС

ПРОЕКТ ПЛАНИРОВКИ ТЕРРИТОРИИ

«КОМПЛЕКСНАЯ РЕКОНСТРУКЦИЯ УЧАСТКА МГА-ГАТЧИНА-ВЕЙМАРН-ИВАНГОРОД И ЖЕЛЕЗНОДОРОЖНЫХ ПОДХОДОВ К ПОРТАМ НА ЮЖНОМ БЕРЕГУ ФИНСКОГО ЗАЛИВ
СТРОИТЕЛЬСТВО ЖЕЛЕЗНОДОРОЖНЫХ ПУТЕЙ НА УЧАСТКЕ ЛУЖСКАЯ-СОРТИРОВОЧНАЯ – ЛУЖСКАЯ-ВОСТОЧНАЯ – ЛУЖСКАЯ-ГЕНЕРАЛЬНАЯ"

ЧЕРТЕЖ ПЛАНИРОВКИ ТЕРРИТОРИИ

Местоположение: Ленинградская область, Кингисеппский муниципальный район, МО "Котельское сельское поселение", МО "Вистинское сельское посе

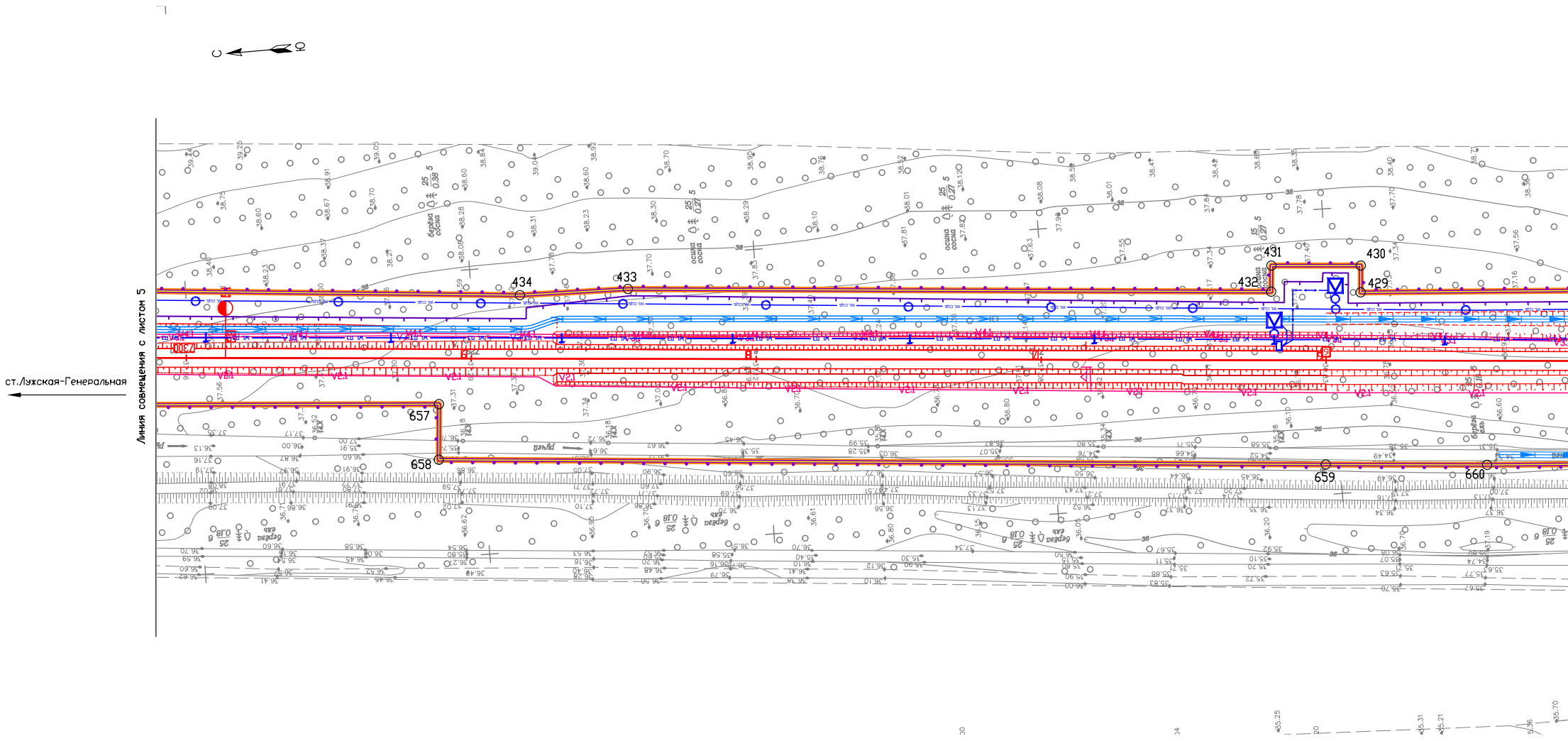
С
Ю
Линия совмещения с листом 5
ст.Лужская-Генеральная
434
433
432
431
430
429
657
658
659
660
ручей
берёза
сосна
осина
ель

А.

ление”

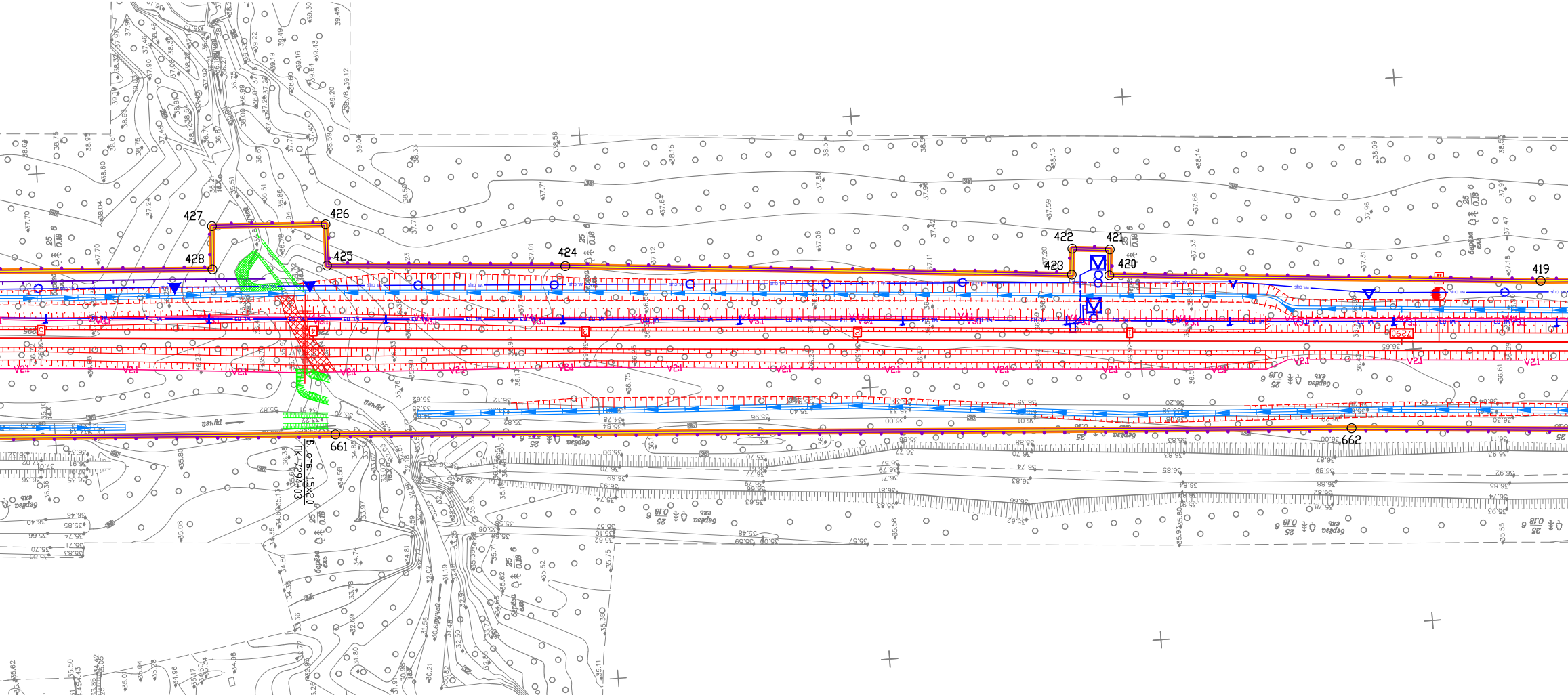
427
426
428
425
424
422
421
423
420
419
661
662
ручей
Б. отв. 1,5х2,0
ПК 7294+03
береза
ель
25
0.18
6
V2.1
V3.1
7290

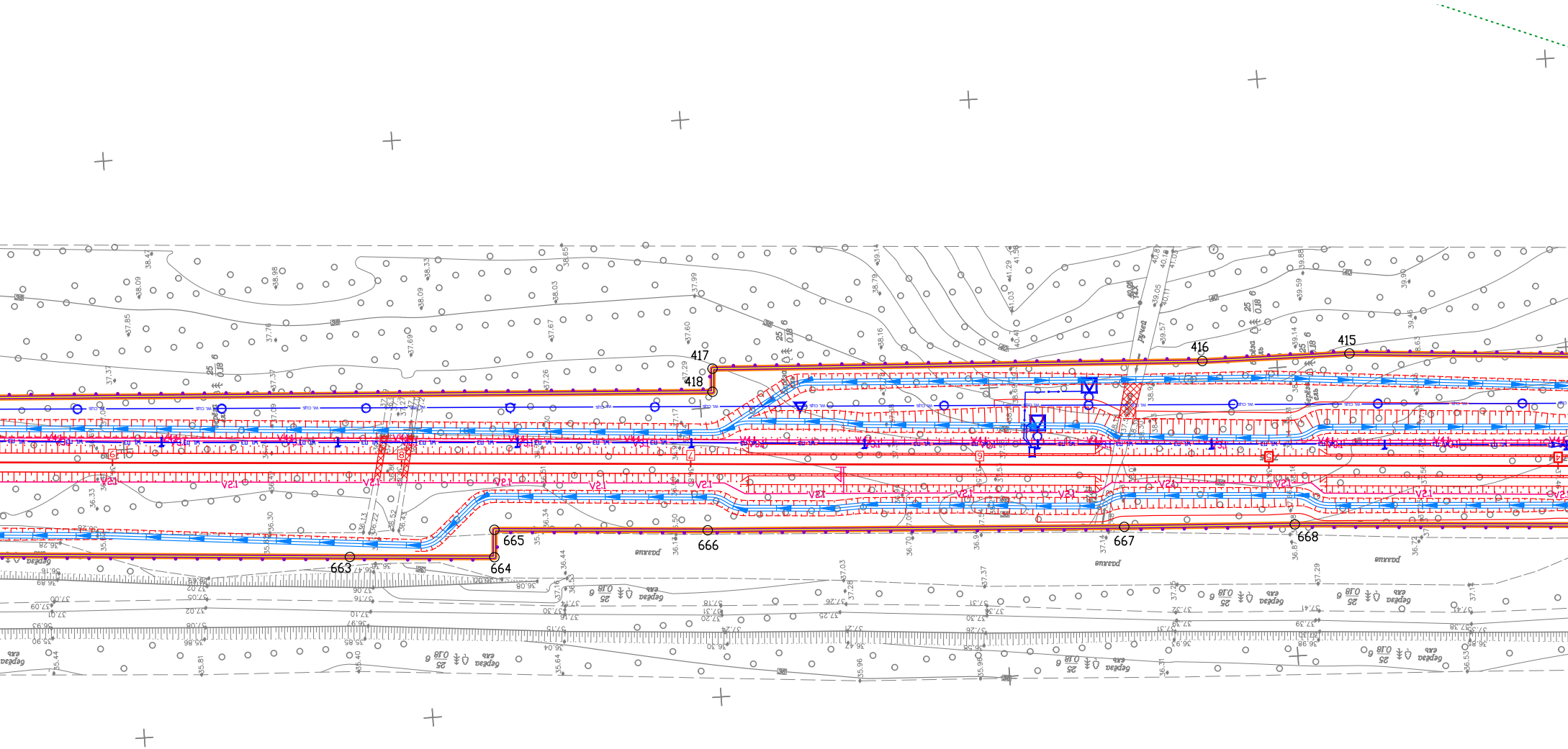
417
418
416
415
663
664
665
666
667
668
Ручей
разная
береза
25
0.18
6
V21
37.99
37.29
37.60
39.14
36.44
36.50
37.14
36.87
37.03
37.28



Санкт-Петербург
414
413
412
411
410
409
408
407
669
670
671
672
673
674
675
676
береза
ель
осина
V1
V2.1
пос. Ручьи

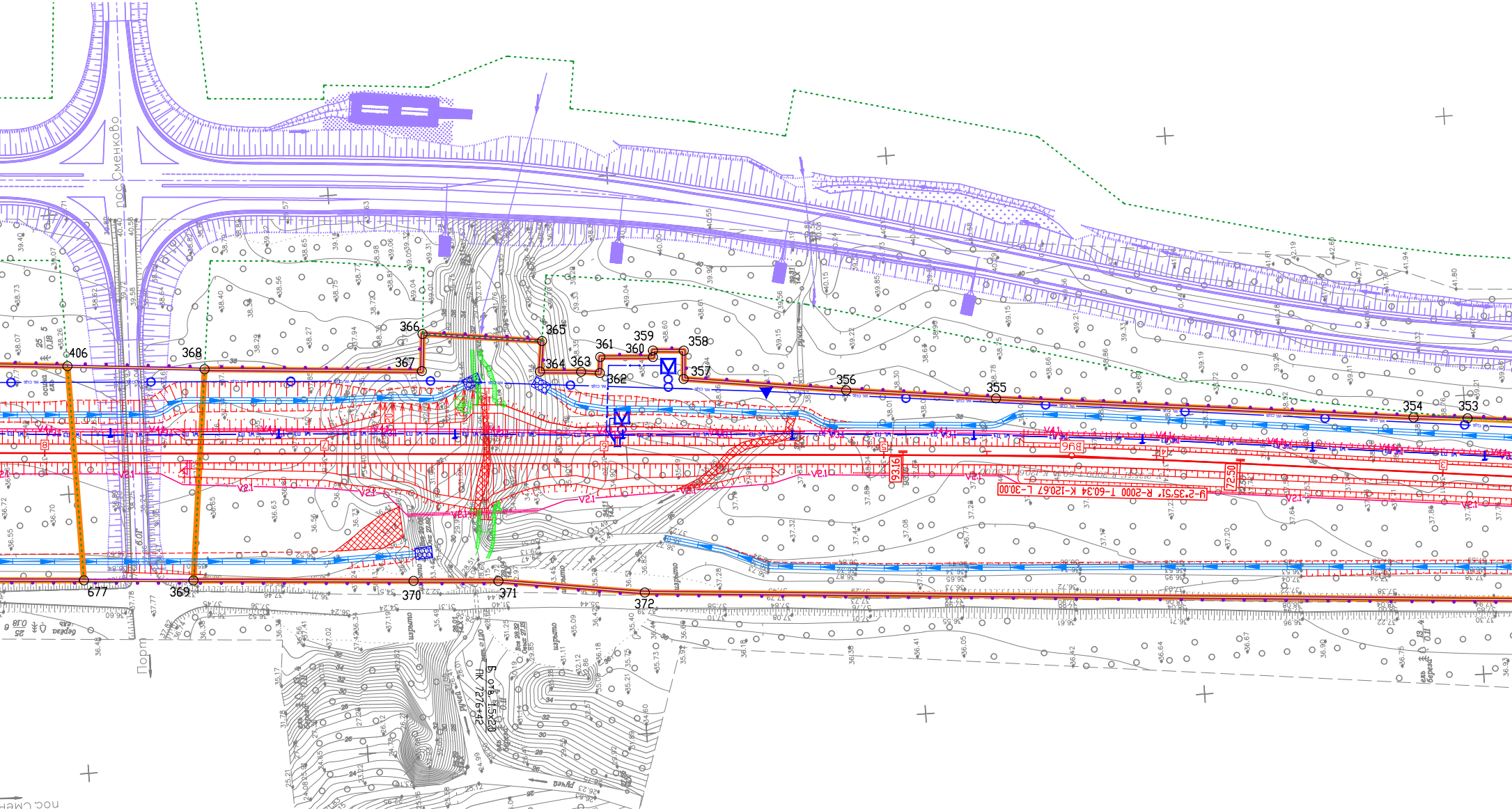
пос.Сменково
406
368
366
367
365
364
363
361
360
359
358
362
357
356
355
354
353
677
369
370
371
372
ручей
изрыто
Порт
ПК 7276+42
Б отв. 1,5х2,0
93.16
72.50
У-2°35'51" R-2000 Т-60,34 К-120,67 Л-30,00
V2.1
V4.1
пос.Смен


352
351
350
373
374
375
V21
V41
2.49
4.16
изрыто
песок
ель береза
строительные жилые вагончики
строительные вагончики
отвал

Схема расположения листов

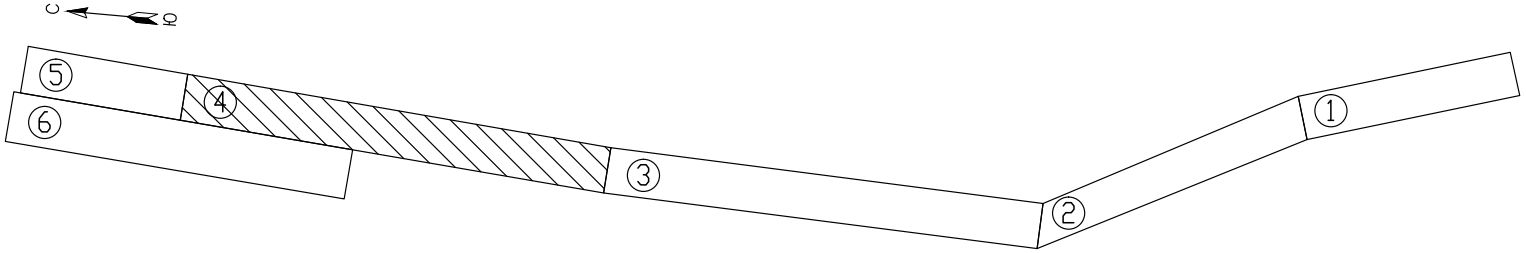

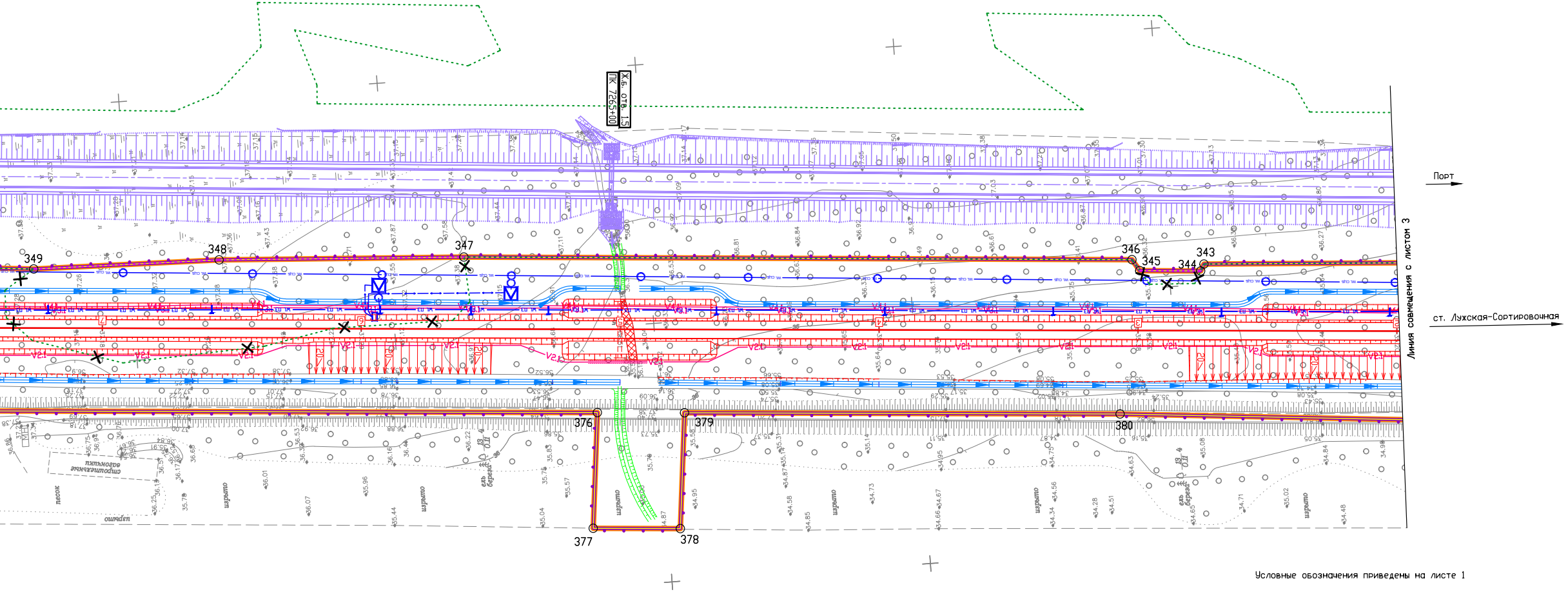
Ж.б. отв. 1,5
ПК 7265+00
349
348
347
346
345
344
343
376
377
378
379
380
Порт
ст. Лужская-Сортировочная
Линия совмещения с листом 3
песок
изрыто
строительные обломки
ель береза
h3 4 0,II

Условные обозначения приведены на листе 1

Изм.	Кол.уч	Лист	N док.	Подпись	Дата	690052-001-ППТ		
						Комплексная реконструкция участка Мга - Гатчина - Веймарн - Ивангород и железнодорожных подходов к портам на южном берегу Финского залива. Строительство железнодорожных путей на участке Лужская-Сортировочная - Лужская-Восточная - Лужская-Генеральная		
Разраб.		Шатаева Т.А.			10.2016	Проект планировки территории (основная часть)	Масштаб 1:1000	Лист 4
Глав. спец.		Дрозд И.В.			10.2016			Листов 6
Нач. отд.		Нестеров А.А.			10.2016	Чертеж планировки территории	ЛЕНГИПРОТРАНС	
ГИП		Булатецкий А.Н.			10.2016			

ПРОЕКТ ПЛАНИРОВКИ ТЕРРИТОРИИ

«КОМПЛЕКСНАЯ РЕКОНСТРУКЦИЯ УЧАСТКА МГА-ГАТЧИНА-ВЕЙМАРН-ИВАНГОРОД И ЖЕЛЕЗНОДОРОЖНЫХ ПОДХОДОВ К ПОРТАМ НА ЮЖНОМ БЕРЕГУ ФИНСКОГО ЗАЛИВА. СТРОИТЕЛЬСТВО ЖЕЛЕЗНОДОРОЖНЫХ ПУТЕЙ НА УЧАСТКЕ ЛУЖСКАЯ-СОРТИРОВОЧНАЯ – ЛУЖСКАЯ-ВОСТОЧНАЯ – ЛУЖСКАЯ-ГЕНЕРАЛЬНАЯ"

ЧЕРТЕЖ ПЛАНИРОВКИ ТЕРРИТОРИИ

Местоположение: Ленинградская область, Кингисеппский муниципальный район, МО "Котельское сельское поселение", МО "Вистинское сельское поселение"

Схема расположения листов

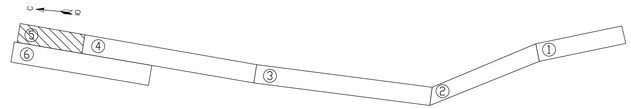

Условные обозначения приведены на листе 1

							690052-001-ППТ	
							Комплексная реконструкция участка МГа – Гатчина – Вейморн – Иванголод и железнодорожных подходов к портам на южном берегу Финского залива. Строительство железнодорожных путей на участке Лужская-Сортировочная – Лужская-Восточная – Лужская-Генеральная	
Изм.	Кол.уч.	Лист	№ док.	Подпись	Дата			
Разраб.		Шитиков Т.А.			11.25	Проект планировки территории (основная часть)	Масштаб	Лист 5	Листов 6
Гл.инж. отд.		Ивлева Н.В.			11.25		1:1000		
Нач. отд.		Ростовцев А.А.			11.25				
ГИП		Вилегжанин А.С.			11.25	Чертеж планировки территории	ЛЕНГИПРОТРАНС		

ПРОЕКТ ПЛАНИРОВКИ ТЕРРИТОРИИ

«КОМПЛЕКСНАЯ РЕКОНСТРУКЦИЯ УЧАСТКА МГА–ГАТЧИНА–ВЕЙМАРН–ИВАНГОРОД И ЖЕЛЕЗНОДОРОЖНЫХ ПОДХОДОВ К ПОРТАМ НА ВОСТОЧНОМ БЕРЕГУ ФИНСКОГО ЗАЛИВА. СТРОИТЕЛЬСТВО ЖЕЛЕЗНОДОРОЖНЫХ ПУТЕЙ НА УЧАСТКЕ ЛУЖСКАЯ–СОРТИРОВОЧНАЯ – ЛУЖСКАЯ–ВОСТОЧНАЯ – ЛУЖСКАЯ–ГЕНЕРАЛЬНАЯ»

ЧЕРТЕЖ ПЛАНИРОВКИ ТЕРРИТОРИИ

Местоположение: Ленинградская область, Кингисеппский муниципальный район, МО "Котельское сельское поселение", МО "Вистинское сельское поселение"



Подробные понятия зданий по охранным зонам железнодорожного транспорта и железнодорожной инфраструктуры, предоставляемые земельные участки для строительства и эксплуатации железнодорожных путей, а также ранее выданного Комитетом по транспорту Ленинградской области на основе заявки Вистинского сельского поселения Кингисеппского района Ленинградской области, Лужской–Генеральной", предназначенного для строительства железнодорожных путей на участке Лужская–Восточная" в соответствии с Заданием на проектирование дополнительных сооружений, технологии, инженерных Постановлением Правительства Российского Федерации от 12.05.2017 № 564 (ред. от 07.02.2019)

Условные обозначения линейных на листе 1

| | | |